


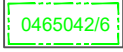
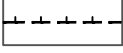





















LEGENDA

STAV	NÁVRH	
		HRANICA KATASTRÁLNEHO ÚZEMIA
		ČÍSLO A SKUPINA BPEJ
		OCHRANNÉ PÁSMA
		ORNÁ PODA
		PORADOVÉ ČÍSLO LOKALITY
		NAVRH. FUKČ. VYUŽITIE VÝROBA, ZELEŇ, DOPRAVA
		PERSPEKTÍVNE POUŽITIE PP NA NEPOL'NOHOSPODÁRSKE ÚČELY MIMO HRANICE SÚČASNE ZASTAVANÉHO ÚZEMIA
		HYDROMELIORAČNÝ KANÁL
		
		
		
		

SCHVÁLENÉ

obecným zastupiteľstvom v Čani

uznesením č. zo dňa

VZN č. zo dňa

.....
Michal Rečka
starosta obce Čaňa

ZaD č. 6 ÚPN-O ČAŇA		URBA s.r.o. Jakobyho 14	
OBSTARÁVATEL: obec ČAŇA		040 01 KOŠICE	
ETAPA: ZMENY A DOPLNKY 6	DÁTUM: 12/2022	MIERKA: 1:5 000	
SPRACOVATEL: Ing. arch. MAČÁKOVÁ Eva	Č.PARÉ	Č.VÝKR. 6	
OBSAH: VÝKRES PERSPEKTÍVNEHO POUŽITIE PP A LP NA NEPOL'NOHOSPODÁRSKE ÚČELY			